



Das  
feste Land  
von  
Griechenland.

Aegäisches  
Meer.

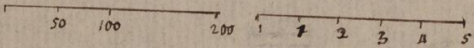
N.B. n. Spitzig = 38° 31'  
Ornada = 39-3-7"

Kadinaum  
30. 60. 90. 180



N. B. n. Meridian = 37° 45. "  
 —————  
 Teyne = 37-34-45. "  
 —————  
 Argos = 37-57-33-  
 —————  
 Argos = 37-31-18-  
 —————  
 Argos Meridial = 37° 40. "

Maasstab  
 olyn. Stad.      deut. Meil.



ARC 40792 / C10-13



Macedonia pars

3

10

Macedonia pars  
Epirus  
Thessalien

Macedonia pars

Das  
nördliche  
Griechenland

Epirus

Thessalien

Ägäisches Meer

Molasser

Perrhaeber

Dolopier

Eurytaner

Aetolia

Doris

Ozalische Locreten

Corinthischer B.

B. Peloponnesos

Cephalonia

Ionisches Meer

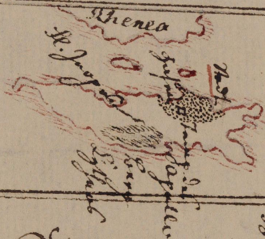
Elis

Megaris

ARC 40792 / C10 - 13

N. B. m. d. s. d. =  $37^{\circ} 23'$

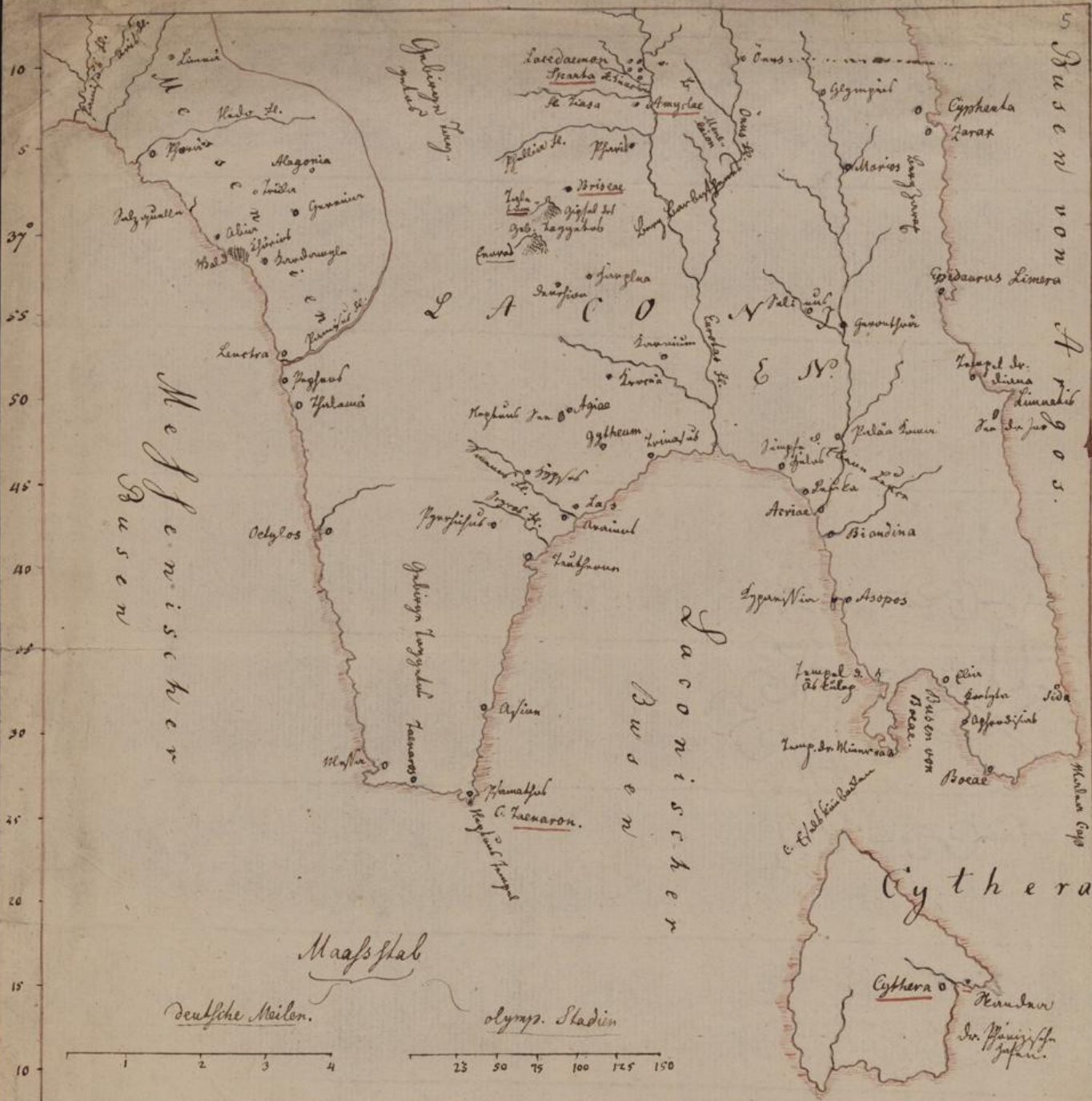
4



Delos

38

ARC 40792 / C10-13



N.B. n. Sparta =  $37^{\circ} 10'$   
 ——— M. Sipharia =  $36^{\circ} 16'$   
 ——— Lang. Messaron =  $36^{\circ} 26'$   
 ——— Die süßten Gypfen bei Tagyabot =  $37^{\circ}$

Cythera u. der südl. Theil von Lacedaemon.



M. N. = 10000	38° 5'
Argolis = 38-8-50"	
M. Argolis = 38-7-	
M. Argolis = 37-50-	
M. Argolis = 38-1-	
Argolis = 37-49'	
Argolis = 37-38-30"	
Argolis = 37-25-37-	

Der südliche Theil von Argolis und Attica.

Mittel- Meer

Palae-  
stina 7

Edomiten

Wüsten Arabien

Unter - Aegyphen

Mittel - Aegypt.

Ob - Aegypt.

Arabien

Aethiopia

Aegypten  
u. das rothe  
Meer.

2. N. Br. Höhe = 93° 1' 34.0"

1. N. Br. Höhe = 28° 17' 22.0"

5. N. Br. Höhe = 57° 52' 58.0"

28° 56' 50.0"

22° 6' 18.0"

Palästina

Eluf

E. Goral

E. Sinai

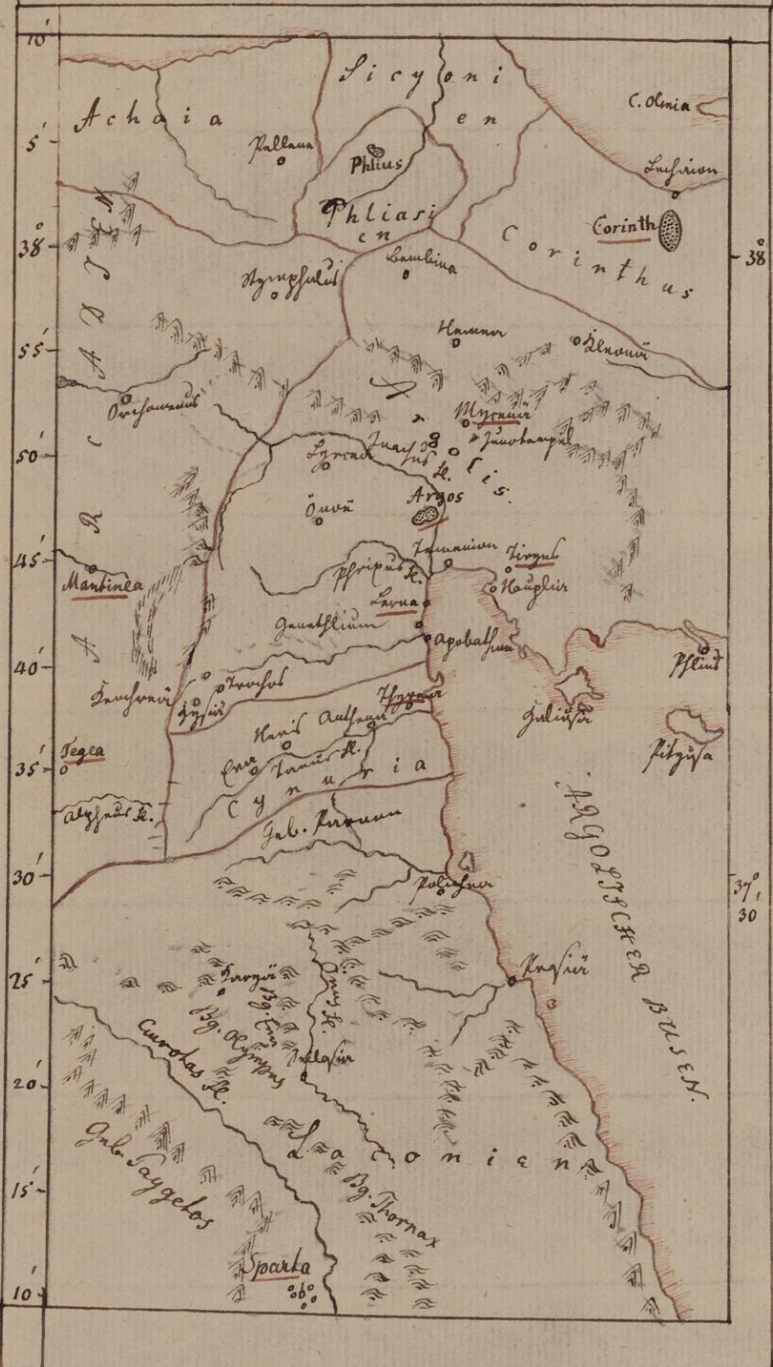
El Gurgulur

Aegyptische Araber

Rottes Meer

N. B. n. Pigeon = 38° 11'  
 ——— Zuniel = 38-1-15"  
 ——— Amyath = 37-18-20  
 ——— Phlius = 38-4-10-

N. B. n. Hypan = 37° 38' 20"  
 ——— Mycaea = 37° 51' 15"  
 ——— Ligynd = 37° 45'  
 ——— Kaurar = 37° 55'



Der nördl. Theil von Argolis und Sparta







N.B. r.	Byzanz	= 37° 55'
—	Mithras	= 38° 56' 15"
—	Byzanz	= 38° 3'
—	Byzanz	= 38° 56'
—	Byzanz auf Land	= 37° 40' 32"
—	Byzanz auf Land	= 38° 5'

Maßstab  
deutsche Meilen

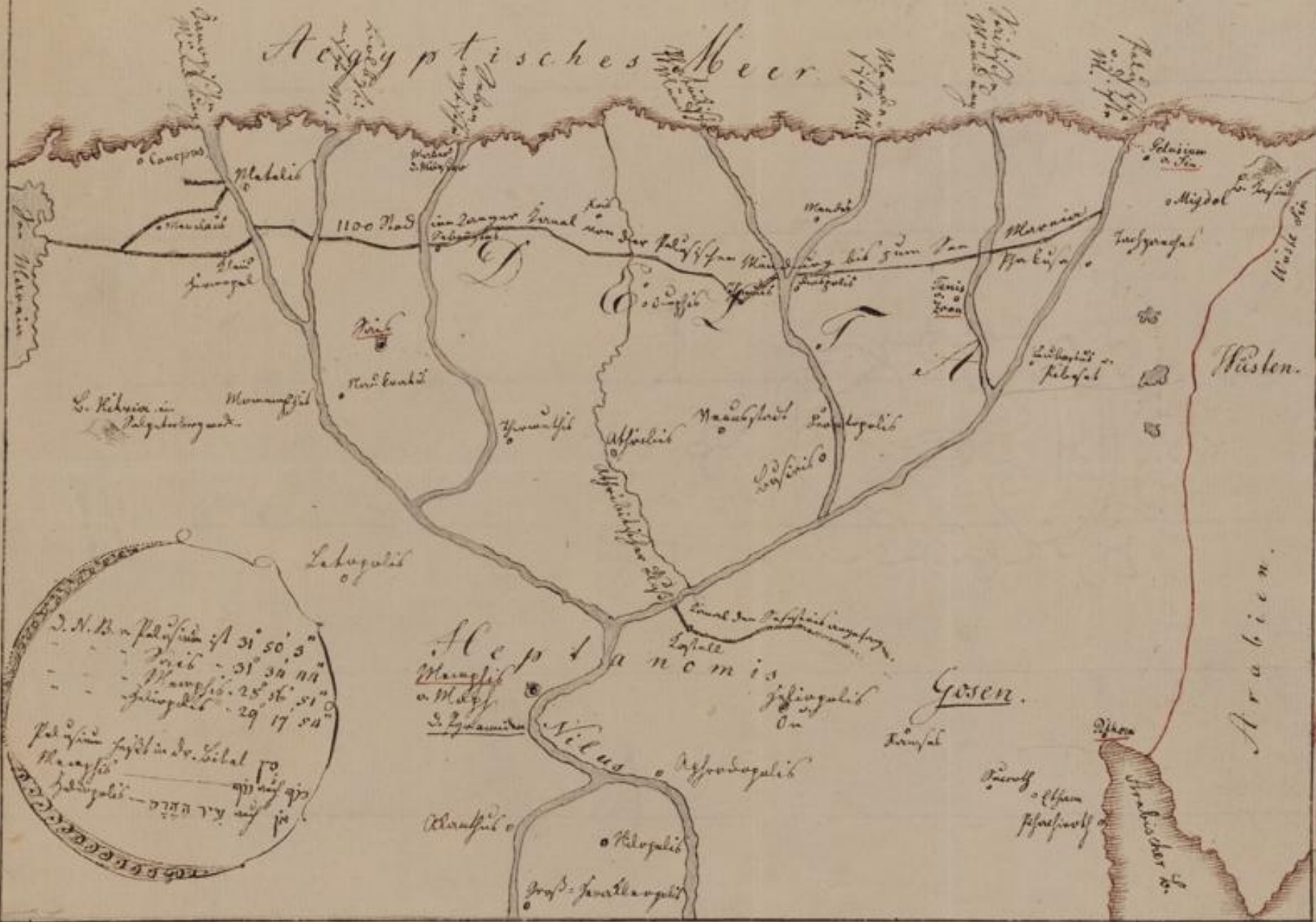
1 5 10 15 30

Die griechischen Republiken  
im Nien nebst dem  
Aegäischen Meere.



Mitteländisches Meer

Aegyptisches Meer



2. N. B. in Palästina  $31^{\circ} 50' 5''$   
 - - - - -  $31^{\circ} 30' 11''$   
 - - - - -  $28^{\circ} 36' 51''$   
 - - - - -  $29^{\circ} 17' 54''$   
 Palästina liegt in d. Mittel  
 Meer  
 Palästina liegt in d. Mittel  
 Meer  
 Palästina liegt in d. Mittel  
 Meer

Unter Pögypten

Maassstab  
deutsche Meilen

